




Всероссийская общественная организация
РУССКОЕ ГЕОГРАФИЧЕСКОЕ ОБЩЕСТВО
Основано в 1845 году



Национальный
исследовательский
**Томский
государственный
университет**



ОТЧЕТ

по практике по наукам о Земле

"Познай и береги природу!"

Авторы: команда №1
МАОУ СОШ №47

Состав команды :

- Кишенский Д.,
- Волынец Д.,
- Макиенко Г.,
- Аверкиев А.,
- Кузьмин А.



Место проведения:

окрестности поселка Аникино Томской области

Дата проведения:

16 сентября 2016 года

Станция Туристическо-спортивная

Цель: команда должна была за 20 минут собрать и разобрать палатку.

Действия: Сначала началась легкая паника, но потом мы собрались и распределили роли. Кто-то вбивал колышки, кто-то натягивал саму палатку и привязывал веревки, чтобы закрепить палатку. Каждый быстро справился со своим делом и мы уложились точно в 20 минут.

Оценка: 5 баллов



Станция Основы безопасности

Цель: обучение оказанию первой медицинской помощи.

Ход: Там было 2 группы, первая училась перевязывать человека в разных ситуациях, а вторая заводит сердце. К сожалению мы плохо справились с этой станцией.

Оценка: 3,5 балла



Станция Бардовская

Цель: Вспомнить песни!

Ход: На этой станции мы
вспоминали и пели песни на
разные тематики:

Про лето, море и города.

Оцен



Станция Метеорологическая

Цель: Сделать измерения и вычисления, познакомиться с приборами

Ход: На станция нам был дан тест из 3-х заданий.

1. Определить на данный момент (тогда) какие были облака, они были перистые в основном.
2. С помощью почвенного градусника мы измерили температуру почвы и заполнили таблицу.
3. Последним заданием было измерить температуру воздуха с помощью должного прибора, результаты также были занесены в таблицу.

Оценка: 5 баллов



Станция Биологическая

Цель: Составить описание гербария; вспомнить признаки растений

Ход: На этой станции мы вспоминали какие бывают охраняемые объекты, заказники ТО, обсуждение заповедников какие они бывают. Геологические памятники природы Томска.

Оценка: 5 баллов



Станция Почвоведческая



На этой станции мы разбирали какие бывают слои, их глубину, состав, цвет слоёв.

Потом какие факторы влияют на образование почвы.

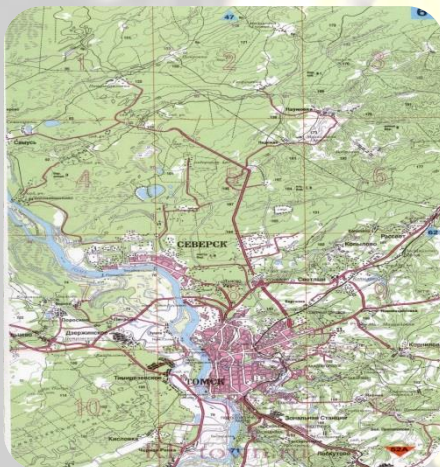
Оценка: 5 баллов

Станция Топографическая

Цель: Вычислить расстояния

Ход: На станции мы находили определённые точки на картах с помощью GPS и математических выражений.

Оценка: 4 балла



Станция Краеведческая

Цель: Соотнести музеи с их местом расположения

Ход: На станции выдав нам лист с точками на карте России и названиями музеев, мы должны были правильно расставить музеи в места их расположения.



Оценка: 4 балла



Станция Гидрологическая

Цель: Измерить глубину

Ход: пускали полавки, измеряли глубину специальной линейкой, высчитывали расход воды

Оценка: 4



Станция Геологическая

Цель: Узнать возраст пород

Ход: откалывали слои пород, сравнивали, узнавали (чувствовали себя очень важными и очень серьезными!)

Оценка: 5



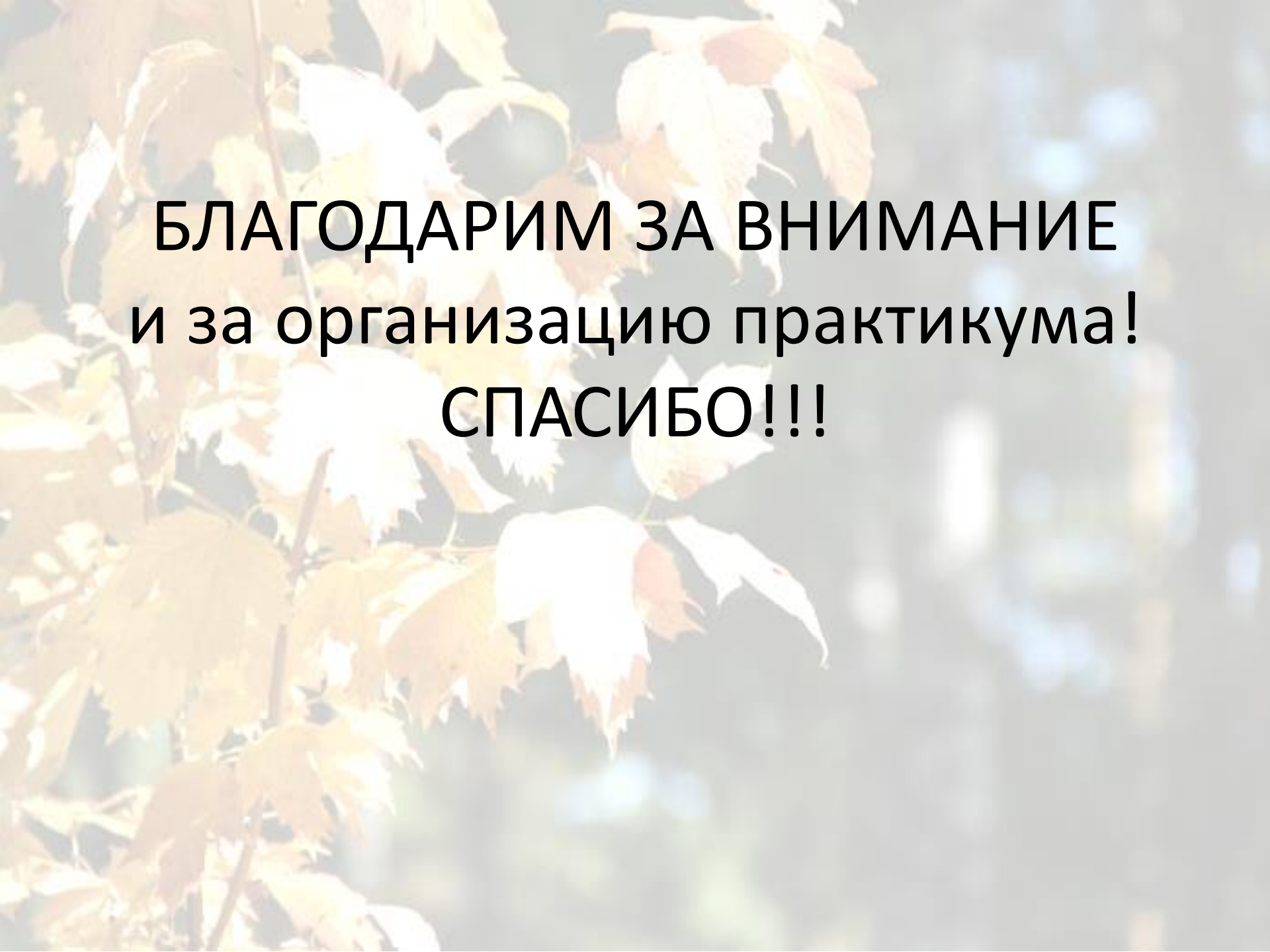
Станция ООПТ

Цель: Составить карту Томской области

Ход: Необходимо было ответить на вопросы для того, чтобы сложить карту Томской области

Оценка: 5





**БЛАГОДАРИМ ЗА ВНИМАНИЕ
и за организацию практикума!
СПАСИБО!!!**